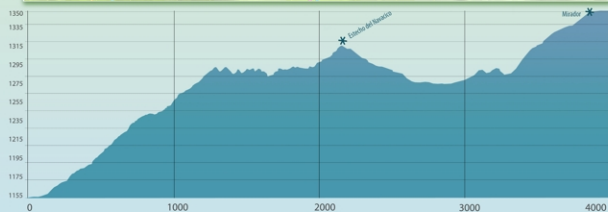


del Puerto del Arenal al Mirador de los Chorros

# una mirada al mundo desde arriba

Es una interesante ruta, que transcurre por distintos ecosistemas naturales, mostrándonos parte de la gran riqueza de flora y fauna que alberga el Parque Natural de los Calares del Mundo y de la Sima y llevándonos hasta un lugar con vistas privilegiadas, el Mirador de los Chorros.



## CARACTERÍSTICAS

APTITUD DE LA RUTA senderismo

DISTANCIA 8 km ida y vuelta

DURACIÓN (ida-vuelta) 4 horas

Hay que añadir tiempo de permanencia en el mirador.

DESNIVEL MÁXIMO 260 metros

DIFICULTAD media

Parte del recorrido coincide con el trazado del GR-66 sendero 3 calares, tenemos que seguir en ese tramo las marcas en rojo y blanco y las balizas con flecha verde desde la Cañada de los Mojones hasta el Mirador.

Comenzamos junto al punto de información del Puerto del Arenal, ascendiendo a través de un bosque de pino piñaster o resinero para adentrarnos poco a poco en un bosque mixto y en un encinar bien conservado hasta llegar a un prado conocido como el Nevaco. A lo largo del recorrido podremos contemplar algunas de las picas más altas de la sierra de Alcaraz como la Piedra del Combrón, La Sarga, el Padroncillo y las Almenaras.

El estrecho del Nevaco nos llevará hasta la Cañada de los Mojones, una formación característica de los paisajes kársticos llamada polja, consistente en una amplia depresión cerrada de fondo plano, formada por efecto de la disolución de las rocas, donde se recoge gran cantidad de agua que luego aparecerá en la cueva de los Chorros. Aquí, gracias al suelo y la humedad, se instala un rico pastizal, salpicado por ejemplares centenarios de pino laricio.

Si caminamos sin hacer mucho ruido, podemos oír o incluso ver la variada fauna que aquí habita, contemplar el vuelo de buitres, águilas reales, calzadas, culebreras y si hay suerte es uno de los pocos lugares del sur peninsular en el que se puede ver el quebrantahuesos.

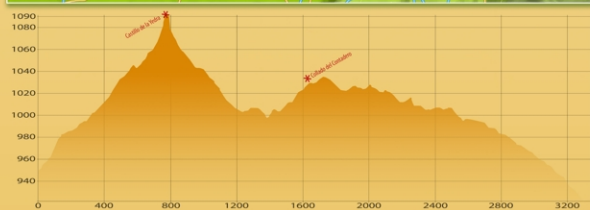
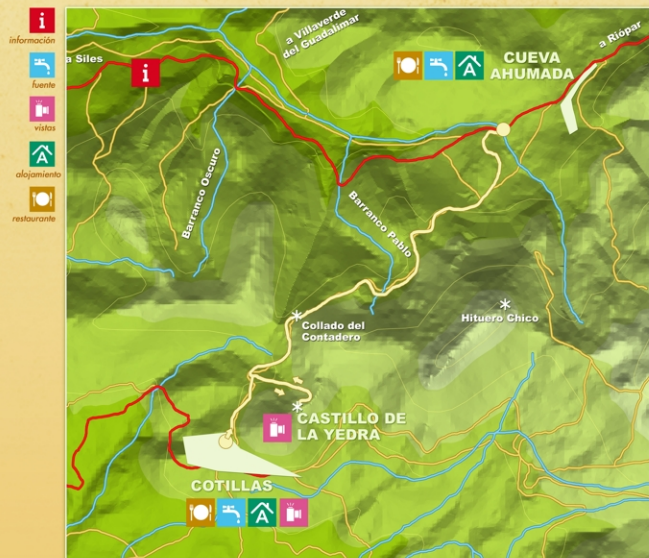
Ya en el Mirador de los Chorros, podemos contemplar el inmenso paisaje que nos rodea, el valle formado por el río Mundo y las cumbres más notables de esta parte de la sierra. Es un lugar impresionante, que invita a la relajación y la reflexión, no todos los días podemos observar el Mundo desde arriba, y nos puede ayudar a comprender la importancia de conservar entre todos, espacios tan valiosos como el Parque Natural.

En la Cañada de los Mojones, encontraremos varias puertas que nos permitirán cruzar vallados para el manejo del ganado, debemos poner atención y dejarlas cerradas.



# de Cotillas a Cueva Ahumada paisajes con cumbres, valles y arroyos

Contemplaremos paisajes modelados por los modos de vida de los pueblos serranos, con el aprovechamiento sostenible de los recursos que el entorno les ha proporcionado



## CARACTERÍSTICAS

APTITUD DE LA RUTA senderismo

DISTANCIA 7 km ida y vuelta

DURACIÓN (ida-vuelta) 3 horas

Hay que añadir tiempo de permanencia en Castillo de Cotillas.

DESNIVEL MÁXIMO 110 metros

DIFICULTAD baja

Durante este recorrido contemplaremos paisajes modelados por los modos de vida de estos pueblos serranos, con el aprovechamiento sostenible de los recursos que el entorno les ha proporcionado, madera, lana, resina, asencias, miel, patos y el cultivo tradicional del olivar, que han permitido a lo largo del tiempo que estos montes se encuentren bien conservados.

Partimos de Cotillas, bonito pueblo cuyo nombre procede del árabe "Al Cotillas" que significa pie de colina. Es un pequeño y típico pueblo blanco con casas sencillas, construidas utilizando materiales del entorno, formando calles estrechas y escalonadas, siguiendo la forma de la ladera en la que se asienta y en el que destaca su bonita iglesia de Santa Marina, de estilo mudéjar, construida probablemente en el siglo XVI.

Desde el pueblo podemos contemplar las estribaciones del Calar del Mundo e infinidad de fuentes y arroyos acompañados por pequeñas huertas que aportan variedad de formas y colores al paisaje.

Ascendemos el Castillo de Cotillas, llamado también de la Yedra para visitar las ruinas de lo que fue un castillo musulmán que pertenecía al complejo defensivo de Alcaraz. Descendremos después para adentrarnos en un inmenso pinar de pino piñadero o resinero y a lo largo del camino estaremos siempre acompañados por unas sensacionales vistas, de los montes de Villaverde de Guadalupe con sus picos del Cambrón, la Sarga y el Padrónillo, en plena sierra de Alcaraz. Y veremos la simetría de las parcelas cultivadas con olivar.

Entre la fauna que podemos observar, si vamos atentos y no hacemos ruido, destaca la gran diversidad de aves insectívoras típicas del pinar y el olivar, jilgueros, pinzones, carboneros, herrerillos, así como las aves rapaces forestales presentes en el Parque Natural.



# camino al Calar por la Vereda de Siles un recorrido con impresionantes vistas

Nos sorprenderá sin duda el extraordinario paisaje que iremos encontrando a lo largo de todo el recorrido. El itinerario comienza en el valle del río Tus y nos lleva hasta la parte sur del Calar del Mundo.

## CARACTERÍSTICAS

**APTITUD DE LA RUTA** senderismo  
**DISTANCIA** 13 km ida y vuelta  
**DURACIÓN (ida-vuelta)** 4 horas  
**DESNIVEL MÁXIMO** 450 metros  
**DIFICULTAD** media

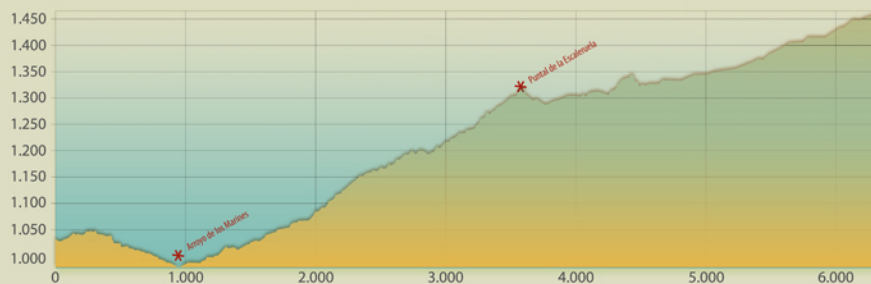
Después de recorrer unos 3 kilómetros aproximadamente, alcanzaremos la Vereda de Siles, perteneciente a la red de caminos pecuarios tradicionalmente ligados a la actividad de la trashumancia o traslado a pie del ganado entre los pastos de invierno y los de verano. Parte del recorrido se encuentra empedrado, marcando el trazado exacto de la vereda.

Ascenderemos a través de un pinar y veremos como la vegetación se va aclarando hasta encontrarnos con matorrales típicos de alta montaña y arbolado disperso.

Atravesaremos un canchal o acumulación de fragmentos de roca formados por la sucesión de ciclos de hielo-deshielo y también encontraremos algunas de las formas típicas de un Calar, depresiones más o menos redondeadas llamadas torcas o dolinas y acanaladuras de distinta longitud y profundidad llamadas lapiaz, modeladas por la disolución de las rocas.

Y podremos contemplar desde el pico más alto del Parque Natural, el Mentiras, con 1896 metros hasta el Estrecho del Diablo, profundo cañón por el que discurre el río Tus, entre el Calar del mundo y el Calar de la Sima.

Si nos quedan fuerzas para continuar, podemos visitar parajes cercanos ya en la provincia de Jaén, como la Laguna de Siles y la plaza de Pozo Romero.



# de Riópar al nacimiento del río Mundo **un camino al Mundo**

*El itinerario senderista nos llevará a uno de los lugares más emblemáticos del Parque Natural de los Calares del Mundo y de la Sima, el Nacimiento del río Mundo*



**CARACTERÍSTICAS**  
**APTITUD DE LA RUTA** senderismo  
**DISTANCIA** 16 km ida y vuelta  
**DURACIÓN (ida-vuelta)** 4 horas  
Hay que añadir tiempo de permanencia en el Nacimiento.  
**DESNIVEL MÁXIMO** 254 metros  
**DIFICULTAD** baja

Comenzaremos en el amplio valle del río de la Vega, y tras cruzar algunos cultivos y choperas, caminaremos durante todo el recorrido a través de bosques de pino negral o resinero, mezclado en ocasiones con encinas, quejigos, etc.

A lo largo del recorrido, podremos contemplar bonitas vistas de algunos de los picos más altos de la provincia, El Padrón, El Padrón de Bienservida, La Almenara...

Y también, si estamos atentos, podremos observar o escuchar algunas aves forestales como arrendajos, carboneros, picapinos, etc... Y con suerte, contemplar el vuelo de buitres, águilas y otras rapaces presentes en el Parque Natural.

*Después de recorrer 7 km, llegaremos al Nacimiento del Río Mundo, llamado también Los Chorros. Está situado en un semicírculo rocoso de altas paredes verticales donde se abre la cueva de los Chorros, formando una cascada de más de 80 metros de caída.*

