













CABILDO  TENERIFE

Plano de Carreteras

Elaboración:	Escala
Servicio Técnico de Carreteras	1:100.000
Servicio de Conservación y Explotación	

- Carreteras**
-  Autopistas
 -  Autovías
 -  Convencionales 1 nivel
 -  Convencionales 2 nivel
 -  Carreteras Municipales
 -  Enlaces

- Carreteras en Obras**
-  Obras Autopistas
 -  Obras Convencionales

-  Pistas forestales
-  Límite Municipal
-  Tunnel
-  Línea de Costa
-  Punto Kilométrico
-  Barrancos
-  Municipios